

# CIRCUIT VÉLO : LE TRANSFRONTALIER



Tout public



Départ : Offendorf




 .....  39,76 km

 1 jour


 98 m

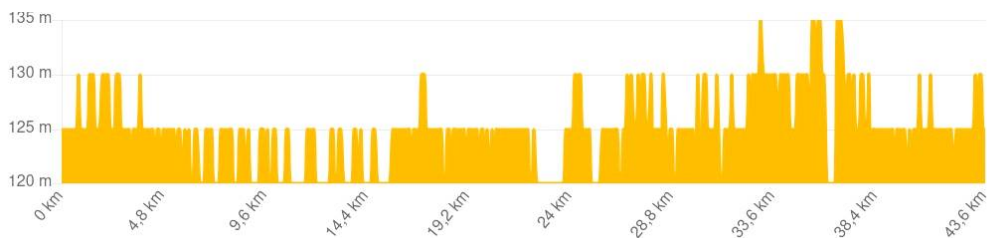
 97 m

Partir en exploration sur les 2 rives du Rhin. Après avoir franchi le fleuve de façon insolite par le bac de Drusenheim, découvrez successivement Greffern, Schwarzach, Lichtenau... tout en longeant le biotope rhénan, entre forêts alluviales et plans d'eau, jusqu'au pont-barrage de Freistett/Gambsheim.

 *Départ du Port de plaisance d'Offendorf*

**P** *Parking du Nautic Port*

 *4,6km - Herrlisheim*



## INFORMATIONS PRATIQUES

<https://www.openrunner.com/r/10083574>

## CONTACT

Office de Tourisme du Pays Rhénan  
03 88 86 74 90 - [accueil@ot-paysrhenan.fr](mailto:accueil@ot-paysrhenan.fr)



Reproduit avec l'autorisation du Club Vosgien ©Fédération du Club Vosgien



## LES ÉTAPES DU PARCOURS

### 1 Étape 1 :



Au départ du port de plaisance d'Offendorf, rejoignez Drusenheim en longeant le Rhin.

### 2 Étape 2 :



Empruntez le bac de Drusenheim/Greffern pour arriver en Allemagne.

### 3 Étape 3 :



Longez le Rhin jusqu'à Greffern, puis Schwarzach et son église romane des 11<sup>e</sup> et 12<sup>e</sup> siècle.

### 4 Étape 4 :



Rejoindre Lichtenau, Grauelsbaum et longez le Rhin entre plan d'eau, forêt alluviale et confluent de la Rench.

**5** **Étape 5 :**



Prenez le pont-barrage de Freistett/Gambsheim pour regagner la France.

**6** **Étape 6 :**

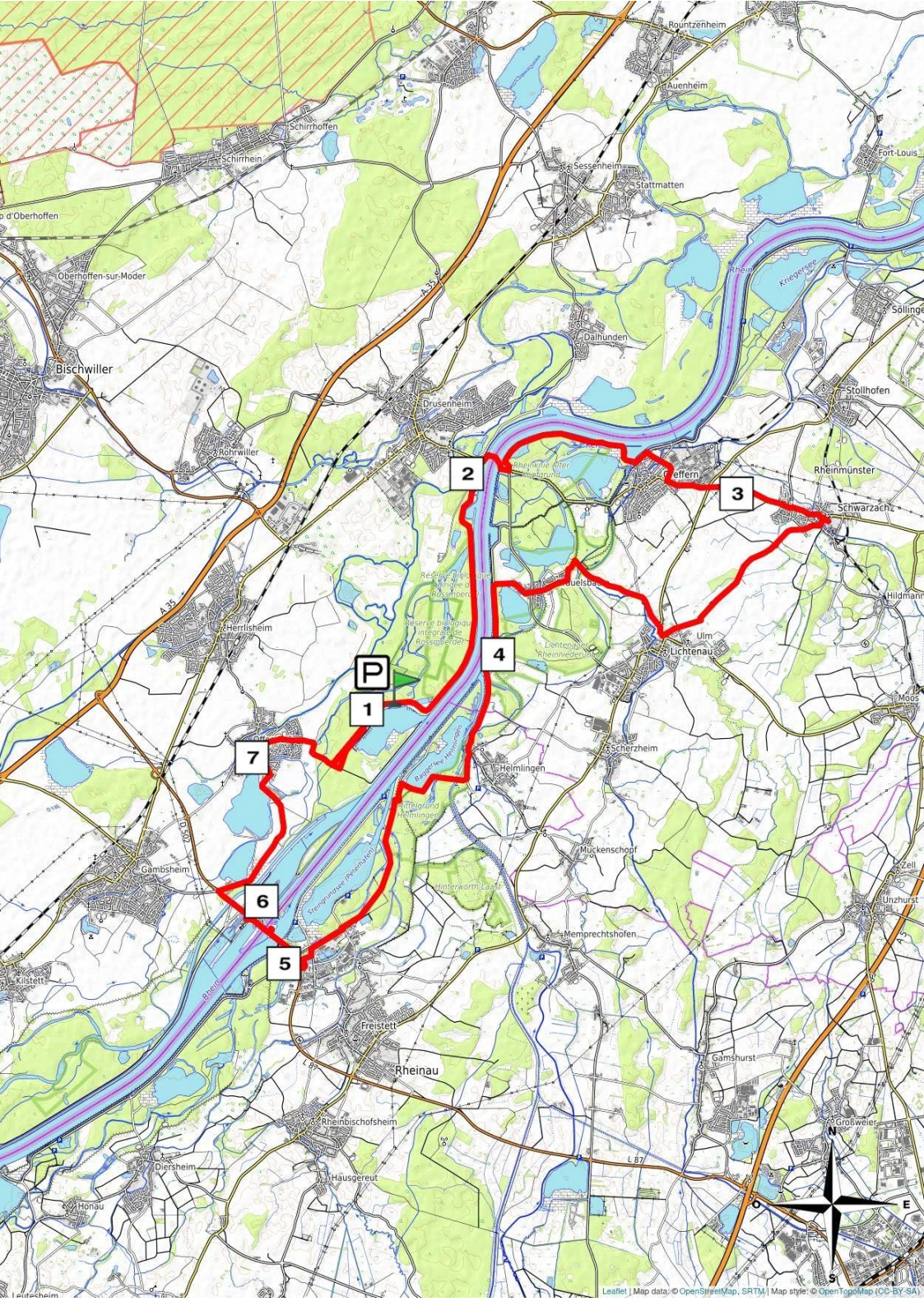


Profitez du passage sur le pont-barrage pour visiter l'écluse à bateau et la passe à poissons.

**Étape 7 :**



Par la commune d'Offendorf citée de bateliers et de mariners (possibilité de visite d'une péniche « Le Cabro »), rejoignez le port de plaisance.



2

3

P

4

7

6

5