



# CIRCUIT PÉDESTRE : SENTIER D'INTERPRÉTATION DE L'HISTOIRE ET DE LA NATURE

niveau  
intermédiaire



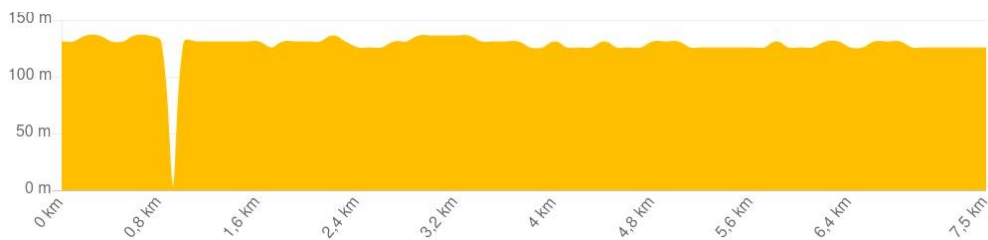
Départ : Rheinau Membrechtshofen



 ..... 	17 km
	4h30
	135 m
	124 m

En partant de la place du village à la rencontre de la faune, de la flore et de l'histoire locale, vous découvrirez, sur ce parcours aux paysages variés 25 panneaux d'information en allemand. Un sympathique moulin, qui peut être visité, un sentier pieds nus, une échelle à poissons feront le bonheur des petits et des grands !

 *Dorfstrasse*



## INFORMATIONS PRATIQUES

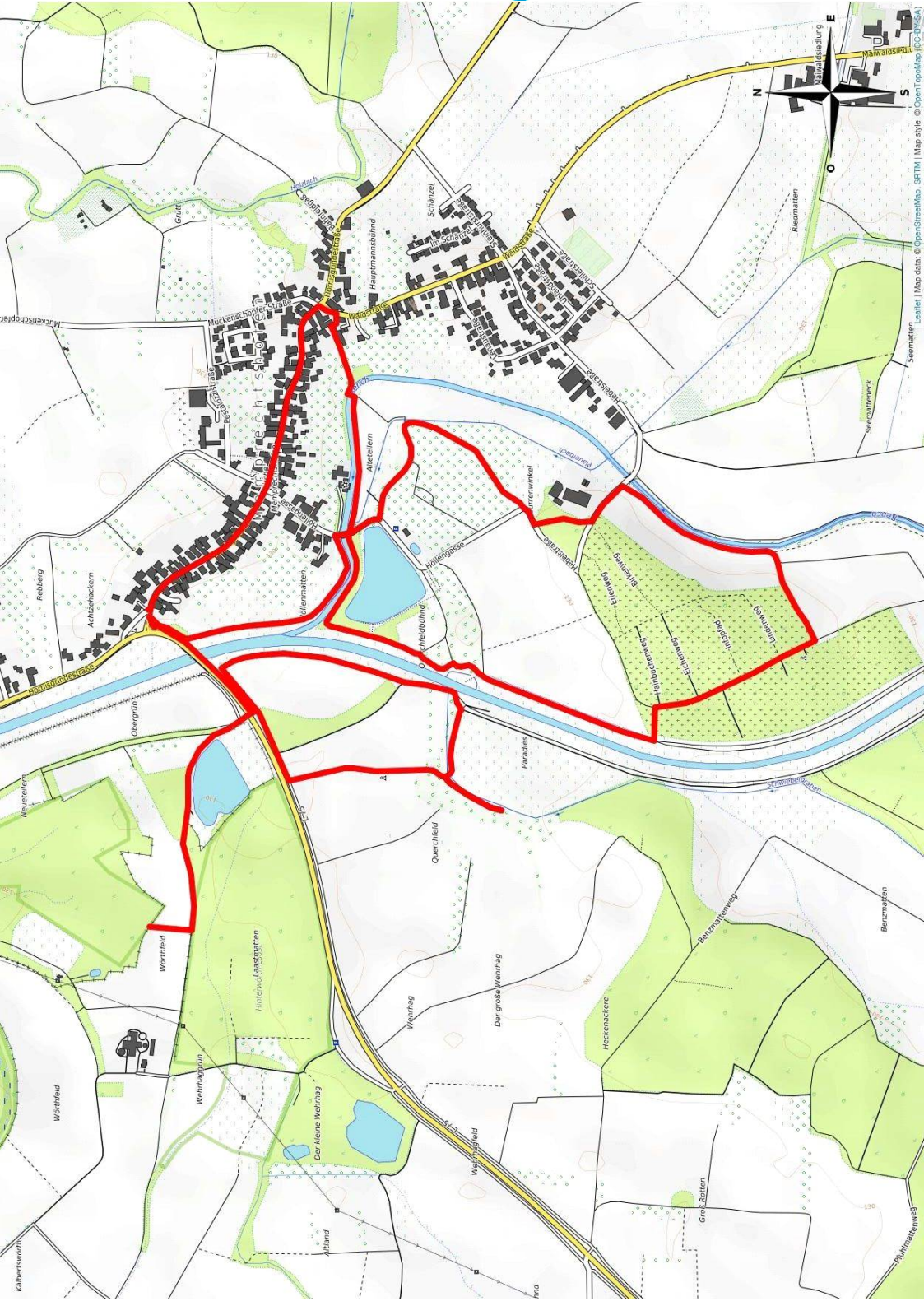
## CONTACT

Office de Tourisme du Pays  
Rhénan  
03 88 86 74 90 - [accueil@ot-paysrhenan.fr](mailto:accueil@ot-paysrhenan.fr)



Reproduit avec l'autorisation du Club Vosgien ©Fédération du Club Vosgien





Kalberwarth

Wornfeld



Wornfeld

Wehrhaggrün

Hinterwieslangmaten

Der kleine Wehrhag

Altland

Wehrhag

Overhfeld

Wornfeld

Der große Wehrhag

Heckensackere

Groß Effen

130

Pluhmweg

Bernsätzen

Gezämatenweg

Paradies

Oberhedeberg

Wolfsgraben

Mickeln

Wolfsgraben

Wolfsgraben

Wolfsgraben

Wolfsgraben

Wolfsgraben

Achtzackern

Reibing

Reibing

Neueschen

Obergrün

Wolfsgraben

Obergrün

Wolfsgraben

Wolfsgraben

Wolfsgraben

Wolfsgraben

Wolfsgraben

Wolfsgraben

Wolfsgraben

Wolfsgraben

Wolfsgraben

Wolfsgraben

Wolfsgraben

Wolfsgraben

Wolfsgraben

Wolfsgraben

Wolfsgraben

Wolfsgraben

Wolfsgraben

Siemetfer  
Lentler | Map data © OpenStreetMap contributors, SRTM | Map style © OpenTopoMap (CC-BY-SA)